# ROVOLON

ADEGUAMENTO
DELLE VARIANTI AL PIANO REGOLATORE GENERALE
APPROVATE CON DELIBERA DI G.R.V. N° 4116 DEL 30 DICEMBRE 2002
AI SENSI DELL'ART. 46 DELLA L.R. 61/85

# P.R.G.

tav. n° 13.3.1

## ZONA SIGNIFICATIVA BASTIA

scala : 1 : 2.000

ARCHITETTI PROV. DI PADOVA - ORDINE - GIUSEPPE CAPPOCHIN

Il Progettista:
arch. G. CAPPOCHIN

REGIONE DEL VENETO Si Vista:
Elaborato di progetto approvato D.G.R.
001370 9 MAG. 2003
DIREZIONE URBANISTICA E BB.AA.
IL DIRIGENTE
Arch. Vincenzo FABRIS

Il Sindaco :
–

Il Segretario :
–

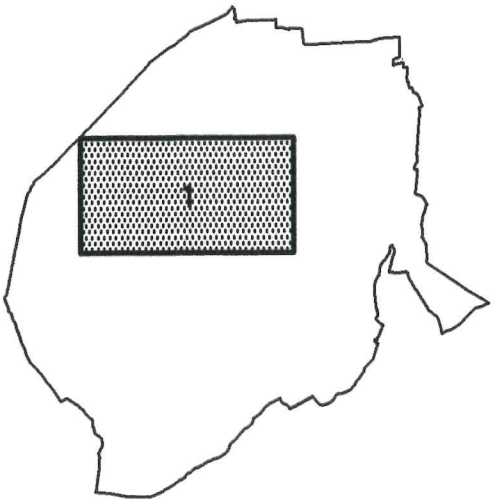

# LEGENDA

## CONFINI TERRITORIALI

confine comunale

## GENERALITA' DEGLI INTERVENTI

perimetro del centro storico (L.R. 80/1980)

zona omogenea A1–A2

zona omogenea B–C1–C1.1–C2–D1–D2–D3–D4

perimetro strumenti attuativi vigenti

L — denominazione zona

N — riferimento progressivo

riferimenti cromatici zone omogenee

A1–A2 | B | C1 | C1.1 | C2 | D1 | D2 | D3 | D4

A — lotto inedificato tipo **A**

C — lotto inedificato tipo **C**

B — lotto inedificato tipo **B**

N — complessi o edifici isolati di interesse storico – architettonico – ambientale e grado di intervento

ambiti di tutela di complessi o edifici isolati di interesse storico – architettonico – ambientale e grado di intervento

**F1** – aree per l'istruzione

**F2** – aree per attrezzature di interesse comune

**F3** – aree per spazi pubblici attrezzati a parco, per il gioco e per lo sport

P — **F4** – aree per parcheggi

n° — riferimento a tipo di attrezzatura esistente

n° — riferimento a tipo di attrezzatura di progetto a titolo indicativo

## FASCE O ZONE DI RISPETTO O TUTELA

aree o fasce di rispetto cimiteriali

aree per servizi cimiteriali

coni visuali significativi

aree a verde privato

parco agricolo

limite del piano ambientale del parco regionale dei colli euganei

corridoio ecologico

prescrizione geologica di inedificabilità

ambiti di connessione ecologica

## INTERVENTI SULL'ESISTENTE EDIFICATO

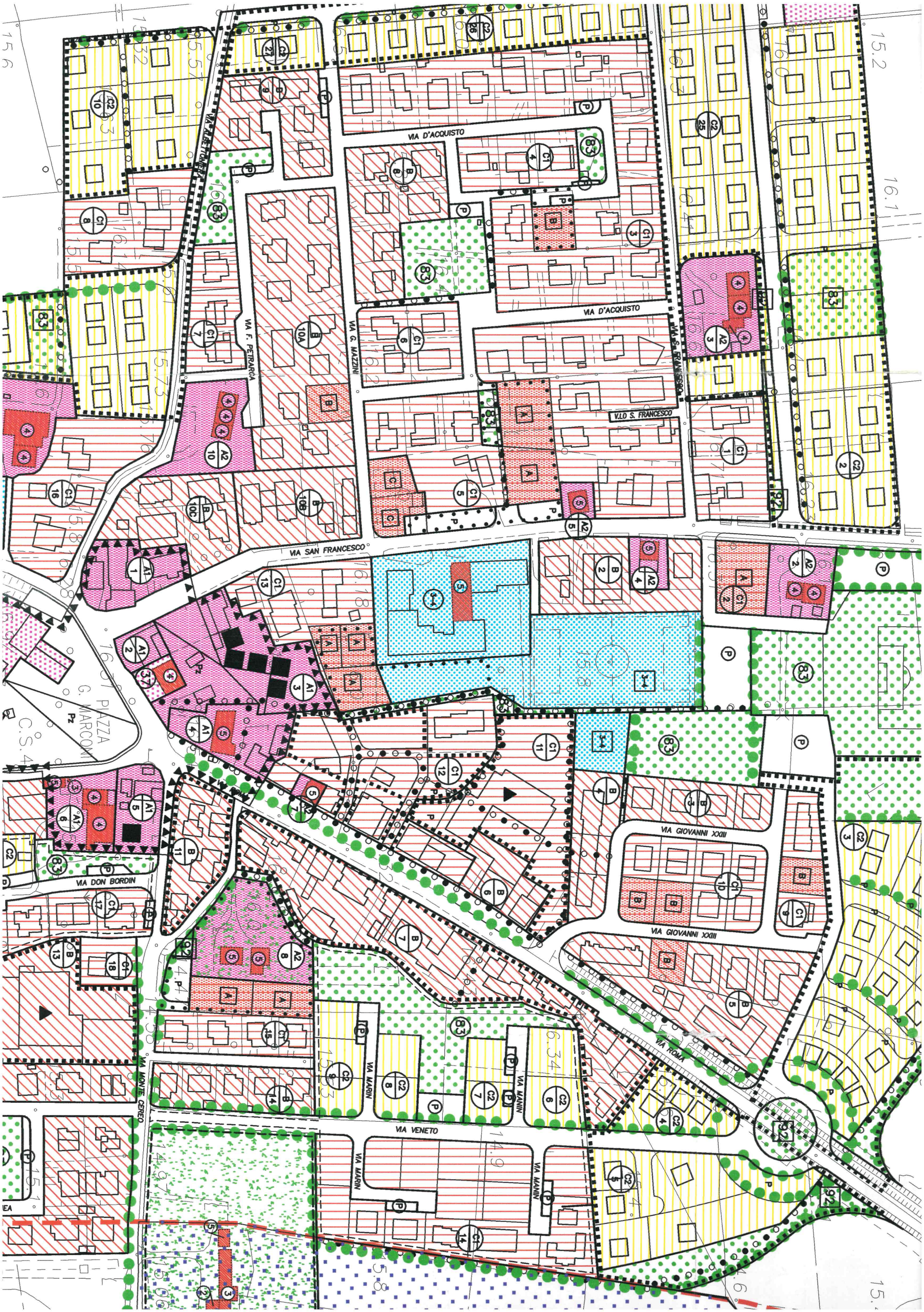
VIA D'ACQUISTO
VIA D'ACQUISTO
VIA F. PETRARCA
VIA G. MAZZINI
VIA S. FRANCESCO
V.LO S. FRANCESCO
VIA SAN FRANCESCO
PIAZZA G. MARCONI
VIA DON BORDIN
VIA GIOVANNI XXIII
VIA GIOVANNI XXIII
VIA ROMA
VIA MARIN
VIA MANIN
VIA VENETO
VIA MARIN
VIA MANIN
VIA MONTE CEREO

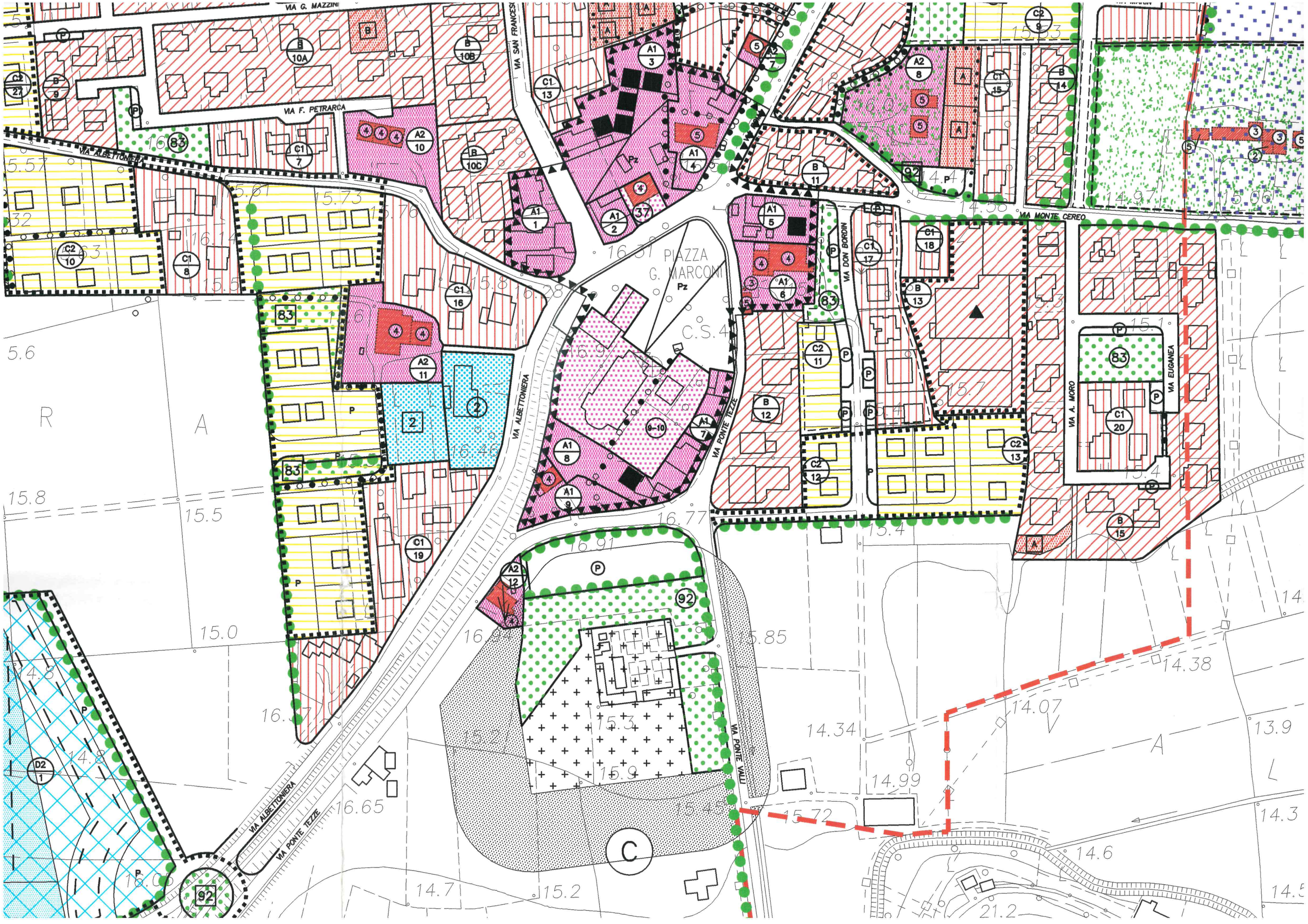
VIA G. MAZZINI
VIA F. PETRARCA
VIA ALBETTONIERA
VIA SAN FRANCESCO
VIA MONTE CEREO
VIA DON BORDIN
PIAZZA G. MARCONI
C.S.4
VIA PONTE TEZZE
VIA PONTE VALLI
VIA A. MORO
VIA EUGANEA
R
A
C